
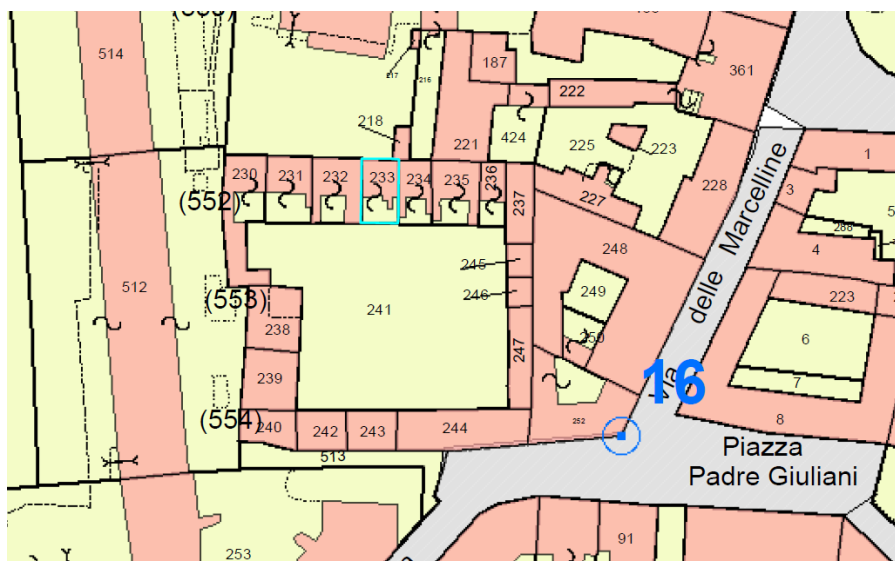




SCHEDA TECNICA N. 03 PER STIMA
UNITA' IMMOBILIARE SITA IN PIAZZA GIULIANI N. 4 (FG. 19 MAPP. 233 SUB. 701)
CERNUSCO SUL NAVIGLIO (MI)



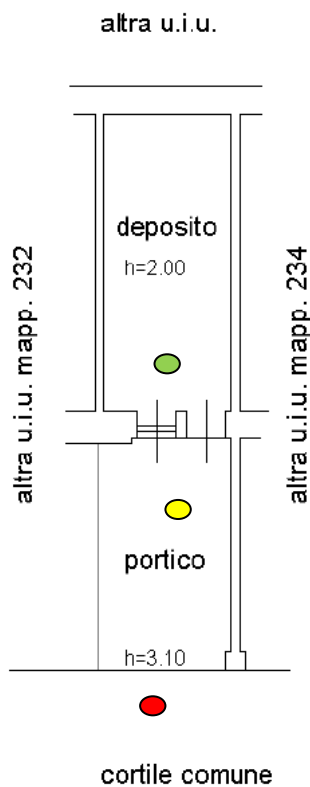
ORTOFOTO – CATASTALE



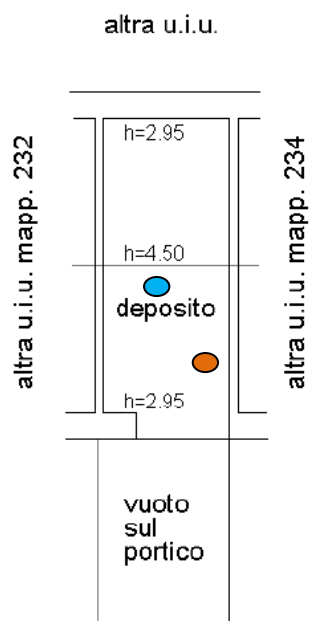
CATASTALE



DOCUMENTAZIONE FOTOGRAFICA DEL 31/03/2021
PIAZZA GIULIANI N. 4 (FG. 19 MAPP. 233 SUB. 701)



PIANO TERRA



PIANO PRIMO



INGRESSO CORTE



Città di
**CERNUSCO
SUL NAVIGLIO**
Provincia di Milano

Palazzo Comunale Via Tizzoni, 2
Telefono 02.92.781
Fax 02.92.78.235
C.A.P. 20063
Codice Fiscale e Partita Iva 01217430154



FOTO N. 01 ●



FOTO N.02 ●



FOTO N. 03 ●



FOTO N. 04 ●



Città di
**CERNUSCO
SUL NAVIGLIO**
Provincia di Milano

Palazzo Comunale Via Tizzoni, 2
Telefono 02.92.781
Fax 02.92.78.235
C.A.P. 20063
Codice Fiscale e Partita Iva 01217430154



FOTO N.05 



FOTO N. 06



FOTO N. 07



Ufficio Provinciale di Milano - Territorio
Servizi Catastali

Visura per immobile
Situazione degli atti informatizzati al 29/03/2021

Data: 29/03/2021 - Ora: 11.21.45 Fine

Visura n.: T117205 Pag: 1

Dati della richiesta	Comune di CERNUSCO SUL NAVIGLIO (Codice: C523)
Catasto Fabbricati	Provincia di MILANO
	Foglio: 19 Particella: 233 Sub.: 701

Unità immobiliare

N.	DATI IDENTIFICATIVI				DATI DI CLASSAMENTO							DATI DERIVANTI DA
	Sezione	Foglio	Particella	Sub	Zona	Micro	Categoria	Classe	Consistenza	Superficie	Rendita	
	Urbana	19	233	701	Cenz.	Zona				Catastale		
1							C/2	3	15 m²	Totale: 26 m²	Euro 31,76	Variazione del 09/11/2015 - Inserimento in visura dei dati di superficie.

Indirizzo

PIAZZA PADRE REGINALDO GIULIANI n. 4 piano: T-1;

Annotazioni

classamento e rendita non rettificati entro dodici mesi dalla data di iscrizione in atti della dichiarazione (D.M. 701/94)

INTESTATO

N.	DATI ANAGRAFICI	CODICE FISCALE	DIRITTI E ONERI REALI
1	COMUNE DI CERNUSCO SUL NAVIGLIO con sede in CERNUSCO SUL NAVIGLIO	01217430154*	(1) Proprieta' per 1000/1000
DATI DERIVANTI DA		(ALTRE) del 26/10/2011 protocollo n. MI1226663 in atti dal 26/10/2011 Registrazione: FABBRICATO MAI DENUNCIATO (n. 6297.1/2011)	

Mappali Terreni Correlati

Codice Comune C523 - Sezione - Foglio 19 - Particella 233

Unità immobiliari n. 1

Visura telematica esente per fini istituzionali

* Codice Fiscale Validato in Anagrafe Tributaria



Agenzia del Territorio
CATASTO FABBRICATI
Ufficio Provinciale di
Milano

~~Dichiarazione protocollo n. MI1220003 del 20/10/2011~~

Planimetria di u.i.u. in Comune di Cernusco Sul Naviglio

Piazza Padre Reginaldo Giuliani

civ. 4

Identificativi Catastali:

Sezione:

Foglio: 19

Particella: 233

Subalterno: 701

Compilata da:

Perego Marco

Iscritto all'albo:

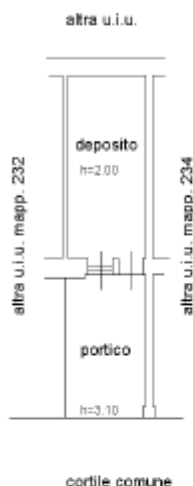
Geometri

Prov. Milano

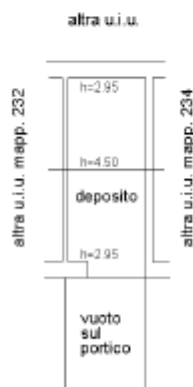
N. 9241

Scheda n. 1

Scala 1:200



Piano terra -



Piano 1° -



Ultima planimetria in atti

Data: 20/03/2021 - n. T118242 - Richiedente: SSSMNC06S47B403A

Totale schede: 1 - Formato di acquisizione: A4(210x297) - Formato stampa richiesto: A4(210x297)

Catasto dei Fabbricati - Situazione al 29/03/2021 - Comune di CERNUSCO SUL NAVIGLIO (CS23) - < Foglio: 19 - Particella: 233 - Subalterno: 701 >
PIAZZA PADRE REGINALDO GIULIANI n. 4 piano: T-1;